

立法會參考資料摘要

《吸煙(公眾衛生)條例》(第 371 章)

《2021 年吸煙(公眾衛生)條例(修訂附表 2)令》

引言

二零二一年八月十二日，食物及衛生局局長（“局長”）行使《吸煙(公眾衛生)條例》（“《條例》”）（第 371 章）第 16A 條所賦予的權力，訂立附件 A 所載的《2021 年吸煙(公眾衛生)條例(修訂附表 2)令》（“《修訂令》”），把三個通往快速公路或隧道的巴士轉乘處及毗連的設施指定為禁止吸煙區（“禁煙區”）以及更新兩個已指明的巴士轉乘處及毗連的設施禁煙區範圍。

理據

背景

2. 為保障公眾健康，政府的一貫政策是鼓勵市民不要吸煙、抑制煙草的廣泛使用，以及盡量減低二手煙對公眾的影響。過去三十年來，我們一直因應社會的期望和接受程度，以循序漸進、多管齊下的方式，包括立法、宣傳、教育、執法、推廣戒煙及徵稅，加強控煙工作。通過政府及其他持分者多年來一致的努力，香港 15 歲及以上的吸煙人口比例由一九八零年代的超過 20% 下降至近年的約 10%。

指定法定禁煙區

3. 《條例》及其附屬法例提供一個法律框架，監管煙草產品的使用、售賣及宣傳。根據《條例》，任何人在指定為禁煙區的區域內(違反第 3 條)或在公共交通工具內(違反第 4 條)吸煙或攜帶燃着的香煙、雪茄或煙斗，即屬違法。《條例》的附表 2 第 1 部訂明指定的禁煙區。根據《條例》第 16A 條所賦予的權力，局長可藉刊登於憲報的公告修訂附表。

4. 過去多年來，我們一直因應社會的期望和接受程度，循序漸進地在各方面加強控煙。政府採取多項措施，包括分別在二零一六年和二零一八年以修訂《條例》附表 2 的形式，指定 11 個隧道出入口範圍內的巴士轉乘處

為法定禁煙區 —

- (a) 海底隧道巴士轉乘處；
- (b) 獅子山隧道巴士轉乘處；
- (c) 城門隧道巴士轉乘處；
- (d) 東區海底隧道巴士轉乘處；
- (e) 西區海底隧道巴士轉乘處；
- (f) 大老山隧道巴士轉乘處；
- (g) 大欖隧道巴士轉乘處；
- (h) 青沙公路巴士轉乘處；
- (i) 屯門公路巴士轉乘處；
- (j) 大嶼山繳費廣場巴士轉乘處；及
- (k) 香港仔隧道巴士轉乘處。

5. 於這些指定的禁煙區的執法大致順利，而大眾亦對在這些範圍的禁煙措施表示歡迎。

將三個通往快速公路或隧道的巴士轉乘處指定為禁煙區

6. 根據運輸署，香港一共有 14 個通往快速公路或隧道的巴士轉乘處，當中下列三個巴士轉乘處未被指定為禁煙區 —

- (a) 屯門—赤鱸角隧道巴士轉乘處；
- (b) 粉嶺公路巴士轉乘處；及
- (c) 將軍澳隧道巴士轉乘處。

以上三個巴士轉乘處分別提供約 6 至 30 條供轉乘的巴士路綫。

7. 自上一次於二零一八年指定禁煙區後，我們建議修訂《條例》附表2以擴展禁煙區範圍至上述三個通往快速公路或隧道的巴士轉乘處及毗連的設施，以及更新兩個已指明的巴士轉乘處及毗連的設施禁煙區範圍，即海底隧道巴士轉乘處及東區海底隧道巴士轉乘處。

實施

8. 每個禁煙區的確實範圍在局長簽署，載列於**附件B**的圖則上，以橙色著色連紅邊顯示。指定為禁煙區的範圍包括巴士轉乘處的上車和候車區域，以及乘客在前往和轉換不同公共交通工具路線時途經的區域。

9. 為利便在各巴士轉乘處實施禁煙，衛生署轄下的控煙酒辦公室(“控煙酒辦”)會根據實際情況，安排在相關禁煙區範圍內展示禁止吸煙標誌、宣傳物品和其他劃界，包括地面的標記，以便清晰地讓市民看見相關禁煙區範圍。控煙酒辦會在當眼位置，例如主要出入口等，展示禁煙區範圍的圖則。

10. 《修訂令》將於二零二一年十二月三十一日生效，控煙酒辦屆時將會在這些地點巡查和執法，按《定額罰款(吸煙罪行)條例》(第600章)向違法吸煙人士處以定額罰款。

《修訂令》

11. 《修訂令》修訂《條例》中的附表2第1部，把三個通往快速公路或隧道的巴士轉乘處及毗連的設施指定為禁煙區，以及更新兩個已指明的巴士轉乘處及毗連的設施禁煙區範圍。《修訂令》如按先訂立後審議的程序獲得立法會通過，將於二零二一年十二月三十一日生效。

立法程序時間表

12. 立法程序時間表如下：

《修訂令》刊登憲報	二零二一年八月二十日
提交立法會	二零二一年八月二十五日

建議的影響

13. 《修訂令》符合《基本法》的規定，包括有關人權的條文。《修訂令》不會影響主體條例的現行約束力。衛生署會利用現有的人手和財政資源，應付因實施這項建議而可能出現的額外人手和撥款。《修訂令》對家庭的影響甚微，對經濟、環境、競爭、可持續發展和性別議題均無影響。

宣傳安排

14. 我們已向18個區議會派發有關修訂內容的資料文件。我們已將巴士轉乘處及毗連的設施指定為禁煙區的所有圖則存放於土地註冊處供公眾參閱，並會在修訂實施之前，把圖則上載到控煙酒辦的網頁。

查詢

15. 如對本參考資料摘要有任何查詢，可與食物及衛生局助理秘書長(衛生)5A梁肇君先生聯絡(電話：3509 8961；電郵地址：askleung@fhd.gov.hk)。

食物及衛生局

衛生署

二零二一年八月十八日

《2021年吸煙(公眾衛生)條例(修訂附表2)令》

第1條

1

《2021年吸煙(公眾衛生)條例(修訂附表2)令》

(由食物及衛生局局長根據《吸煙(公眾衛生)條例》(第371章)第16A條作出)

1. 生效日期

· 本命令自2021年12月31日起實施。
2. 修訂《吸煙(公眾衛生)條例》

《吸煙(公眾衛生)條例》(第371章)現予修訂，修訂方式列於第3條。
3. 修訂附表2(指定禁止吸煙區及豁免區域)
 - (1) 附表2，第1部，第21(b)項 ——
廢除
“，以及毗連的行人天橋的部分”
代以
“、毗連的行人天橋的部分，以及毗連位於梳士巴利道的巴士站”。
 - (2) 附表2，第1部，第21(b)項 ——
廢除
“DH/TCO/T-001V1”
代以
“DH/TCO/T-001V2”。
 - (3) 附表2，第1部，第21(b)項 ——
廢除
“2015年12月4日”
代以

《2021年吸煙(公眾衛生)條例(修訂附表2)令》

第3條

2

- “2021年8月12日”。
- (4) 附表2，第1部，第21(c)項 ——
廢除
“DH/TCO/T-002V1”
代以
“DH/TCO/T-002V2”。
 - (5) 附表2，第1部，第21(c)項 ——
廢除
“2015年12月4日”
代以
“2021年8月12日”。
 - (6) 附表2，第1部，第21(k)項 ——
廢除
“；及”
代以分號。
 - (7) 附表2，第1部，第21(l)項 ——
廢除
“註冊處。”
代以
“註冊處；”。
 - (8) 附表2，第1部，在第21(l)項之後 ——
加入
“(m) 位於粉嶺公路往南行方向的粉嶺公路巴士轉乘處，其範圍在一份編號為DH/TCO/E-005V1的圖則上以橙色着色連紅邊顯示，該圖則由局長於2021年8月12日簽署，並存放於土地註冊處；

- (n) 位於將軍澳隧道繳費廣場兩旁的將軍澳隧道巴士轉乘處，連同毗連的樓梯及斜路，以及毗連的高架行人路的部分，其範圍在一份編號為DH/TCO/E-006V1的圖則上以下述方式顯示——
- (i) 橙色着色連紅邊；
 - (ii) 以帶黑色點的橙色着色連紅邊；及
 - (iii) 以帶黑色斜線的橙色着色連紅邊，
- 該圖則由局長於2021年8月12日簽署，並存放於土地註冊處；
- (o) 位於屯門赤鱗角隧道公路的屯門-赤鱗角隧道巴士轉乘處，其範圍在一份編號為DH/TCO/T-009V1的圖則上以橙色着色連紅邊顯示，該圖則由局長於2021年8月12日簽署，並存放於土地註冊處。”。

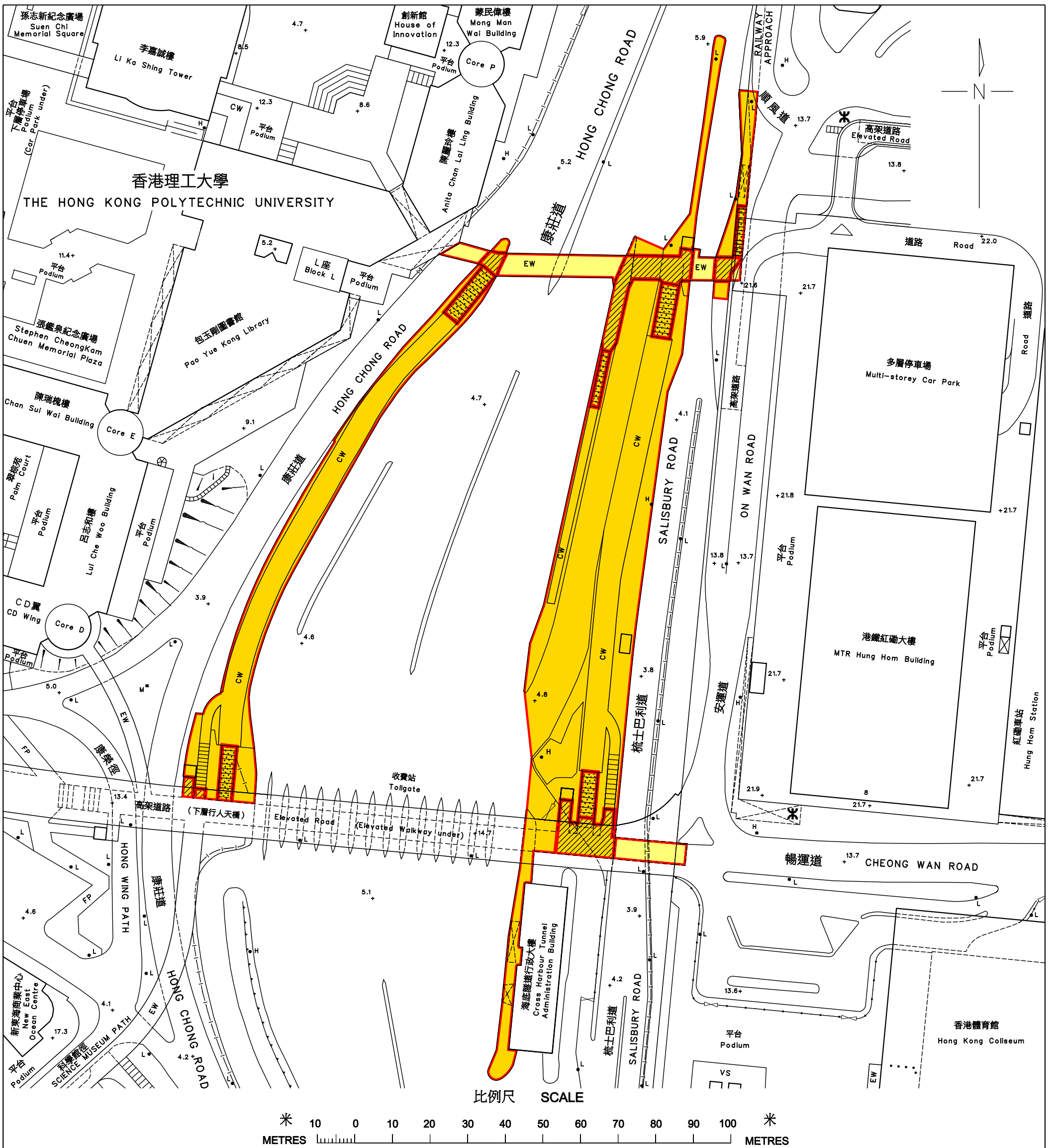
食物及衛生局局長

2021年 月 日

註釋

本命令修訂《吸煙(公眾衛生)條例》(第371章)(《條例》)附表2第1部，以——

- (a) 更新2個《條例》下的禁止吸煙區的描述；及
- (b) 將3個巴士轉乘處及其毗連的設施，指定為《條例》下的禁止吸煙區。



《吸煙(公眾衛生)條例》(第371章)

Smoking (Public Health) Ordinance (Cap. 371)

指定禁止吸煙區

海底隧道巴士轉乘處

Designated No Smoking Area

Cross-Harbour Tunnel Bus Interchange

- 禁止吸煙區 (只限行人天橋)
No Smoking Area (Elevated Walkway Only)
- 禁止吸煙區 (只限地面)
No Smoking Area (Ground Level Only)
- 禁止吸煙區 (只限行人天橋和地面)
No Smoking Area (Elevated Walkway and Ground Level Only)
- 禁止吸煙區 (只限地面和行人樓梯)
No Smoking Area (Ground Level and Staircase Only)

圖則編號 Plan No. DH/TCO/T-001V2

簽署

Signed

食物及衛生局局長

陳肇始教授

Secretary for Food and Health

Prof. CHAN Siu-chee, Sophia

12 / 08 / 2021

底圖由地政總署測繪處提供

Base map from Survey and Mapping Office, Lands Department

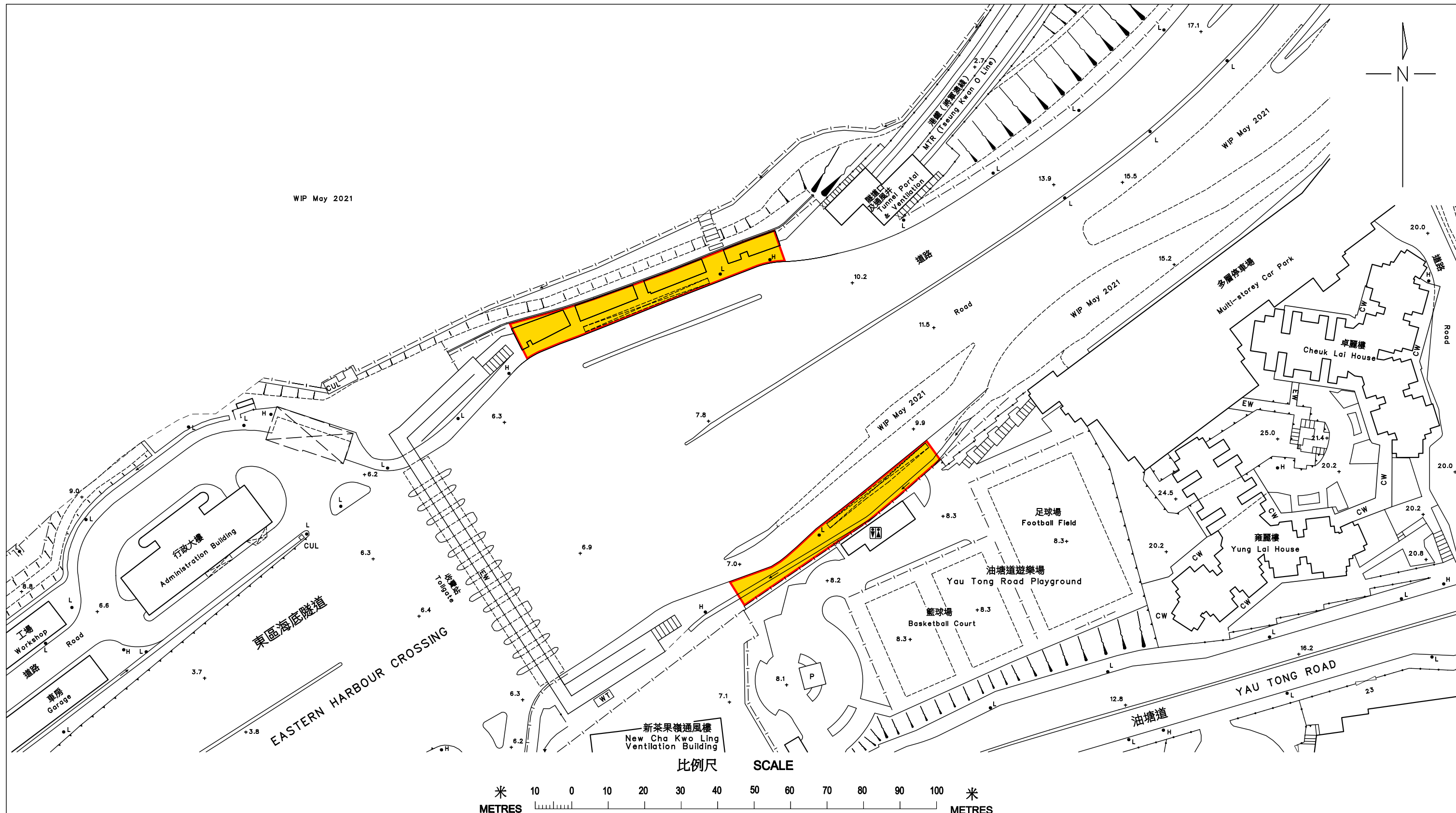
底圖之圖例可參閱圖則編號

DH/TCO/L-001V1

Legend of base map refers Plan No.

© 2021 版權所有 未經許可 不得複製

Copyright reserved - Reproduction by permission only



禁止吸煙區 (只限地面)
No Smoking Area (Ground Level Only)

底圖由地政總署測繪處提供
 Base map from Survey and Mapping Office, Lands Department

底圖之圖例可參閱圖則編號 DH/TCO/L-001V1
 Legend of base map refers Plan No.

© 2021 版權所有 未經許可 不得複製
 Copyright reserved - Reproduction by permission only

《吸煙(公眾衛生)條例》(第371章)
Smoking (Public Health) Ordinance (Cap. 371)
指定禁止吸煙區 - 東區海底隧道巴士轉乘處
Designated No Smoking Area - Eastern Harbour Crossing Bus Interchange

簽署	Signed
食物及衛生局局長 Secretary for Food and Health	陳肇始教授 Prof. CHAN Siu-chee Sophia
12 / 08 / 2021	
圖則編號 Plan No.	DH/TCO/T-002V2



 禁止吸煙區 (只限地面)
No Smoking Area (Ground Level Only)

底圖由地政總署測繪處提供
Base map from Survey and Mapping Office, Lands Department
底圖之圖例可參閱圖則編號 DH/TCO/L-001V1
Legend of base map refers Plan No.

© 2021 版權所有 未經許可 不得複製
Copyright reserved - Reproduction by permission only

《吸煙(公眾衛生)條例》(第371章)
Smoking (Public Health) Ordinance (Cap. 371)

指定禁止吸煙區 - 粉嶺公路巴士轉乘處

Designated No Smoking Area - Fanling Highway Bus Interchange

簽署

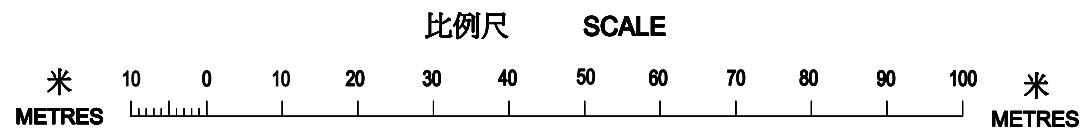
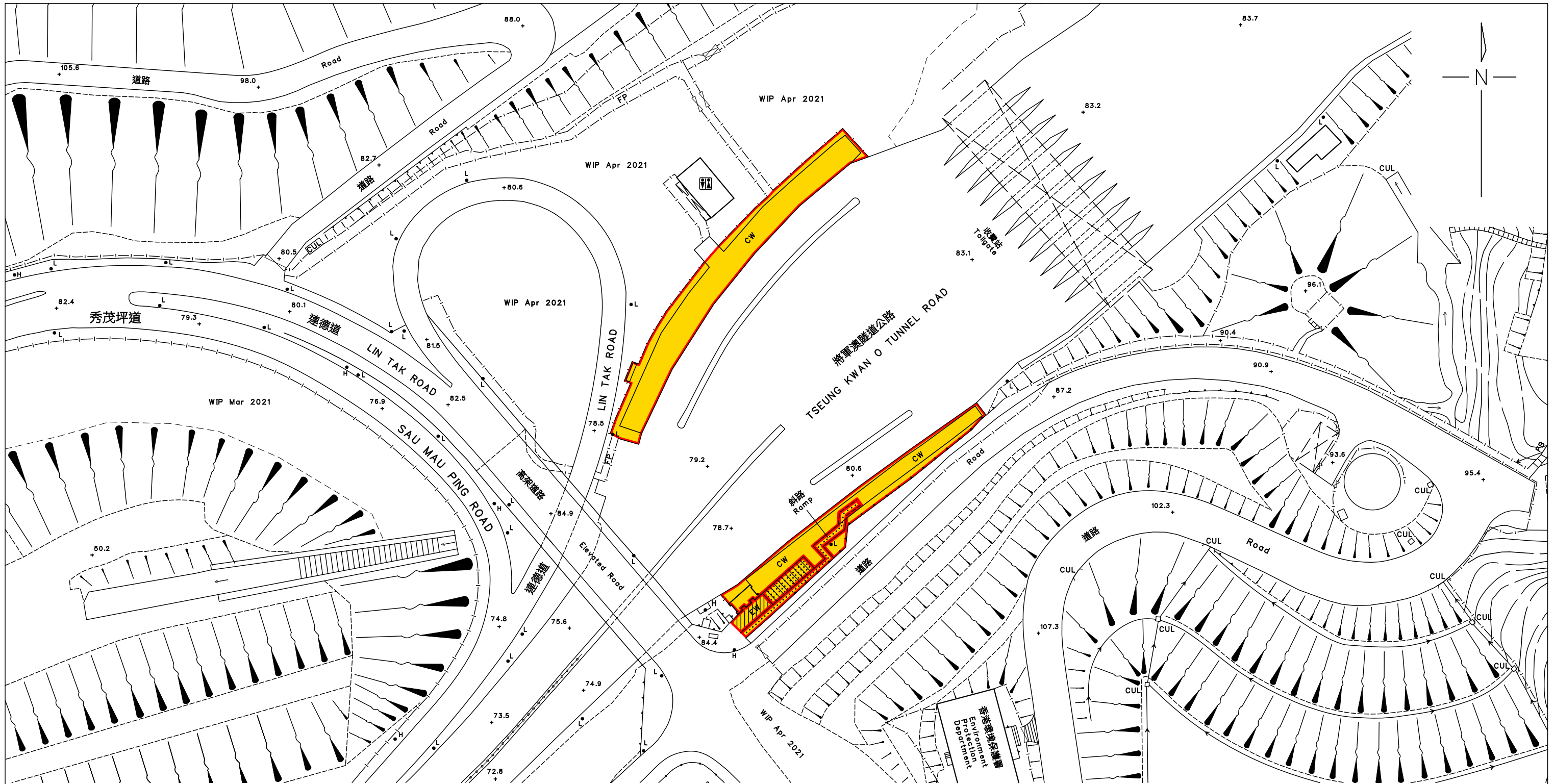
Signed

食物及衛生局局長
Secretary for Food and Health

陳肇始教授
Prof.CHAN Siu-chee
Sophia

12 / 08 / 2021

圖則編號
Plan No. DH/TCO/E-005V1



- 禁止吸煙區 (只限地面)
No Smoking Area (Ground Level Only)
- 禁止吸煙區 (只限地面及行人樓梯/斜路)
No Smoking Area (Ground Level and Staircase / Ramp Only)
- 禁止吸煙區 (只限地面及高架行人路)
No Smoking Area (Ground Level and Elevated Walkway Only)

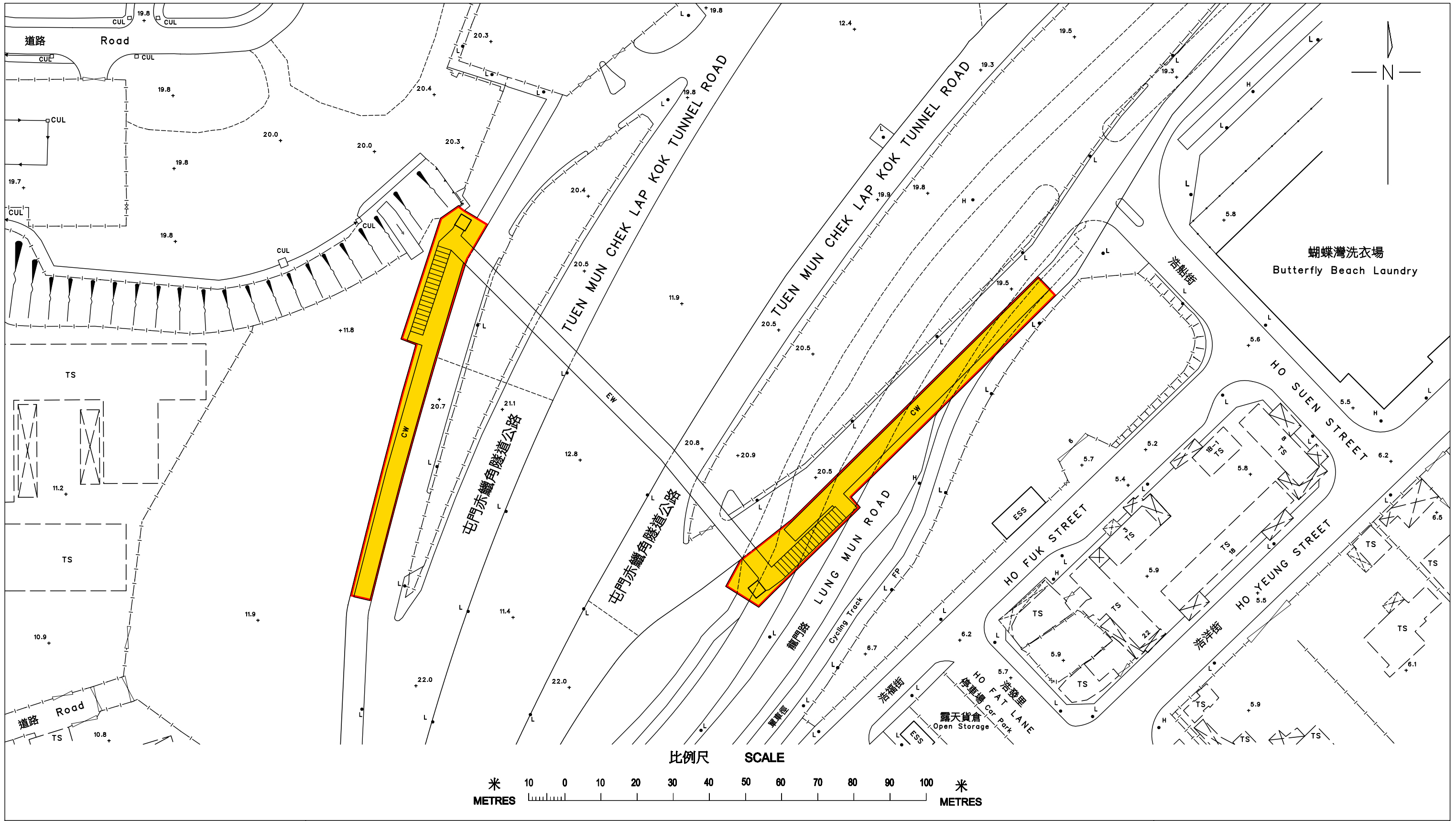
底圖由地政總署測繪處提供
Base map from Survey and Mapping Office, Lands Department
底圖之圖例可參閱圖則編號
Legend of base map refers Plan No. DH/TCO/L-001V1
©2021 版權所有 未經許可 不得複製
Copyright reserved - Reproduction by permission only

《吸煙(公眾衛生)條例》(第371章)
Smoking (Public Health) Ordinance (Cap. 371)
指定禁止吸煙區 - 將軍澳隧道巴士轉乘處

Designated No Smoking Area - Tseung Kwan O Tunnel Bus Interchange

簽署	Signed
食物及衛生局局長 Secretary for Food and Health	陳肇始教授 Prof.CHAN Siu-chee Sophia
12 / 08 / 2021	

圖則編號
Plan No. DH/TCO/E-006V1



 禁止吸煙區 (只限地面)
No Smoking Area (Ground Level Only)

底圖由地政總署測繪處提供
Base map from Survey and Mapping Office, Lands Department
底圖之圖例可參閱圖則編號 DH/TCO/L-001V1
Legend of base map refers Plan No.

© 2021 版權所有 未經許可 不得複製
Copyright reserved - Reproduction by permission only

《吸煙(公眾衛生)條例》(第371章)

Smoking (Public Health) Ordinance (Cap. 371)

指定禁止吸煙區 - 屯門-赤鱗角隧道巴士轉乘處

Designated No Smoking Area - Tuen Mun-Chek Lap Kok Tunnel Bus Interchange

簽署

Signed

食物及衛生局局長
Secretary for Food and Health

陳肇始教授
Prof.CHAN Siu-chee
Sophia

12 / 08 / 2021

圖則編號
Plan No.

DH/TCO/T-009V1